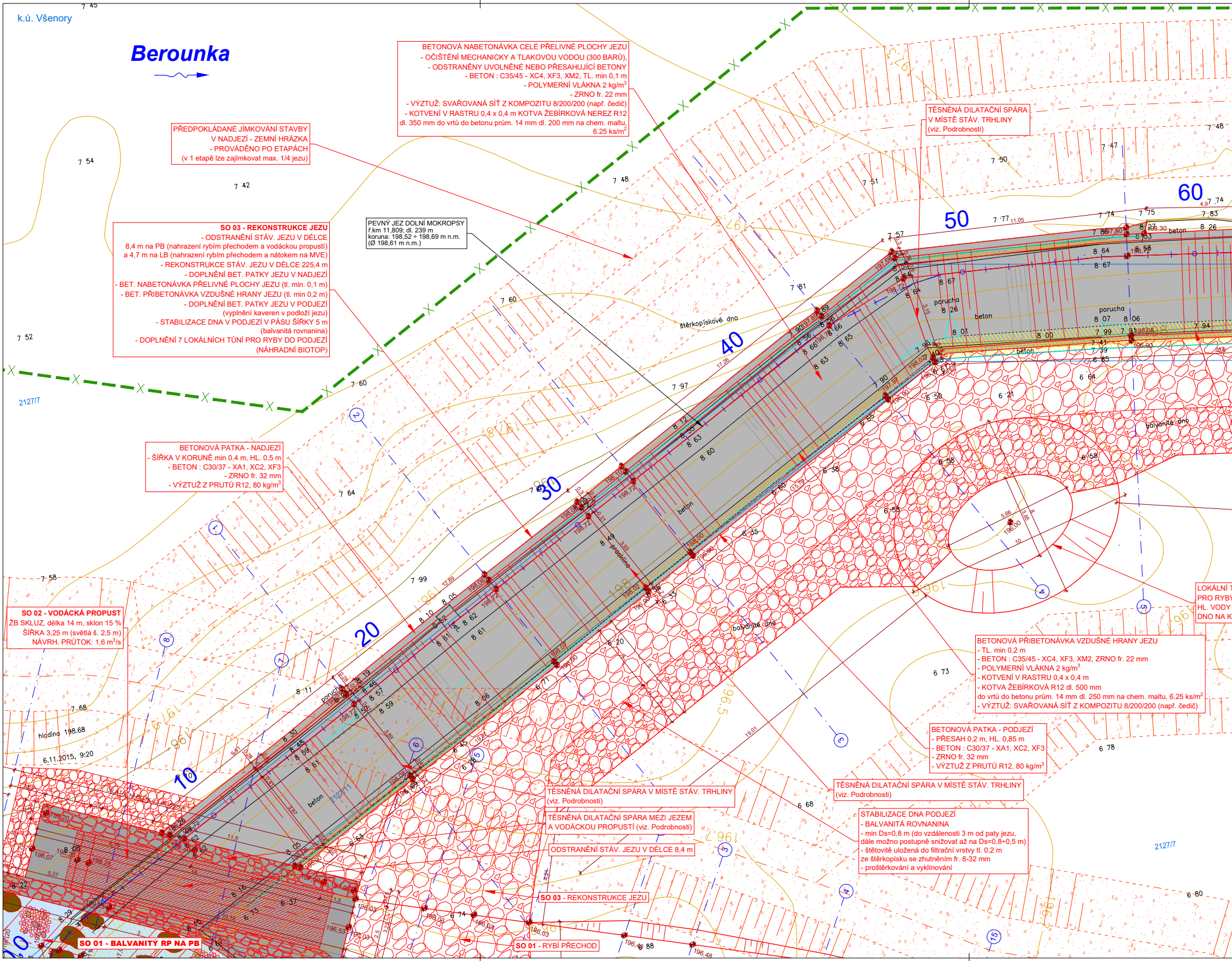
k.ú. Všenory
Berounka
štěrkopískové dno
balvanité dno
poruch
porucha
porucha
beton
puklina
hladina 198.68
6.11.2015, 9:20
2127/7
10
20
30
40
50
60

PŘEDPOKLÁDANÉ JÍMKOVÁNÍ STAVBY
V NADJEZÍ - ZEMNÍ HRÁZKA
- PROVÁDĚNO PO ETAPÁCH
(v 1 etapě lze zajímkovat max. 1/4 jezu)

BETONOVÁ NABETONÁVKA CELÉ PŘELIVNÉ PLOCHY JEZU
- OČIŠTĚNÍ MECHANICKY A TLAKOVOU VODOU (300 BARŮ),
- ODSTRANĚNY UVOLNĚNÉ NEBO PŘESAHUJÍCÍ BETONY
- BETON : C35/45 - XC4, XF3, XM2, TL. min 0,1 m
- POLYMERNÍ VLÁKNA 2 kg/m^3
- ZRNO fr. 22 mm
- VÝZTUŽ: SVAŘOVANÁ SÍŤ Z KOMPOZITU 8/200/200 (např. čedič)
- KOTVENÍ V RASTRU 0,4 x 0,4 m KOTVA ŽEBÍRKOVÁ NEREZ R12
dl. 350 mm do vrtů do betonu prům. 14 mm dl. 200 mm na chem. maltu,
6.25 ks/m^2

TĚSNĚNÁ DILATAČNÍ SPÁRA
V MÍSTĚ STÁV. TRHLINY
(viz. Podrobnosti)

PEVNÝ JEZ DOLNÍ MOKROPSY
ř.km 11,809; dl. 239 m
koruna: 198,52 ÷ 198,69 m n.m.
(Ø 198,61 m n.m.)

SO 03 - REKONSTRUKCE JEZU
- ODSTRANĚNÍ STÁV. JEZU V DÉLCE
8,4 m na PB (nahrazení rybím přechodem a vodáckou propustí)
a 4,7 m na LB (nahrazení rybím přechodem a nátokem na MVE)
- REKONSTRUKCE STÁV. JEZU V DÉLCE 225,4 m
- DOPLNĚNÍ BET. PATKY JEZU V NADJEZÍ
- BET. NABETONÁVKA PŘELIVNÉ PLOCHY JEZU (tl. min. 0,1 m)
- BET. PŘIBETONÁVKA VZDUŠNÉ HRANY JEZU (tl. min 0,2 m)
- DOPLNĚNÍ BET. PATKY JEZU V PODJEZÍ
(vyplnění kaveren v podloží jezu)
- STABILIZACE DNA V PODJEZÍ V PÁSU ŠÍŘKY 5 m
(balvanitá rovnanina)
- DOPLNĚNÍ 7 LOKÁLNÍCH TŮNÍ PRO RYBY DO PODJEZÍ
(NÁHRADNÍ BIOTOP)

BETONOVÁ PATKA - NADJEZÍ
- ŠÍŘKA V KORUNĚ min 0,4 m, HL. 0,5 m
- BETON : C30/37 - XA1, XC2, XF3
- ZRNO fr. 32 mm
- VÝZTUŽ Z PRUTŮ R12, 80 kg/m^3

SO 02 - VODÁCKÁ PROPUST
ŽB SKLUZ, délka 14 m, sklon 15 %
ŠÍŘKA 3,25 m (světlá š. 2,5 m)
NÁVRH. PRŮTOK: 1,6 m^3/s

LOKÁLNÍ T
PRO RYBY
HL. VODY
DNO NA K

BETONOVÁ PŘIBETONÁVKA VZDUŠNÉ HRANY JEZU
- TL. min 0,2 m
- BETON : C35/45 - XC4, XF3, XM2, ZRNO fr. 22 mm
- POLYMERNÍ VLÁKNA 2 kg/m^3
- KOTVENÍ V RASTRU 0,4 x 0,4 m
- KOTVA ŽEBÍRKOVÁ R12 dl. 500 mm
do vrtů do betonu prům. 14 mm dl. 250 mm na chem. maltu, 6.25 ks/m^2
- VÝZTUŽ: SVAŘOVANÁ SÍŤ Z KOMPOZITU 8/200/200 (např. čedič)

BETONOVÁ PATKA - PODJEZÍ
- PŘESAH 0,2 m, HL. 0,85 m
- BETON : C30/37 - XA1, XC2, XF3
- ZRNO fr. 32 mm
- VÝZTUŽ Z PRUTŮ R12, 80 kg/m^3

TĚSNĚNÁ DILATAČNÍ SPÁRA V MÍSTĚ STÁV. TRHLINY
(viz. Podrobnosti)

TĚSNĚNÁ DILATAČNÍ SPÁRA V MÍSTĚ STÁV. TRHLINY
(viz. Podrobnosti)

TĚSNĚNÁ DILATAČNÍ SPÁRA MEZI JEZEM
A VODÁCKOU PROPUSTÍ (viz. Podrobnosti)

ODSTRANĚNÍ STÁV. JEZU V DÉLCE 8,4 m

STABILIZACE DNA PODJEZÍ
- BALVANITÁ ROVNANINA
- min Ds=0,8 m (do vzdálenosti 3 m od paty jezu,
dále možno postupně snižovat až na Ds=0,8÷0,5 m)
- štětovitě uložená do filtrační vrstvy tl. 0,2 m
ze štěrkopísku se zhutněním fr. 8-32 mm
- proštěrkování a vyklínování

SO 03 - REKONSTRUKCE JEZU

SO 01 - BALVANITÝ RP NA PB

SO 01 - RYBÍ PŘECHOD

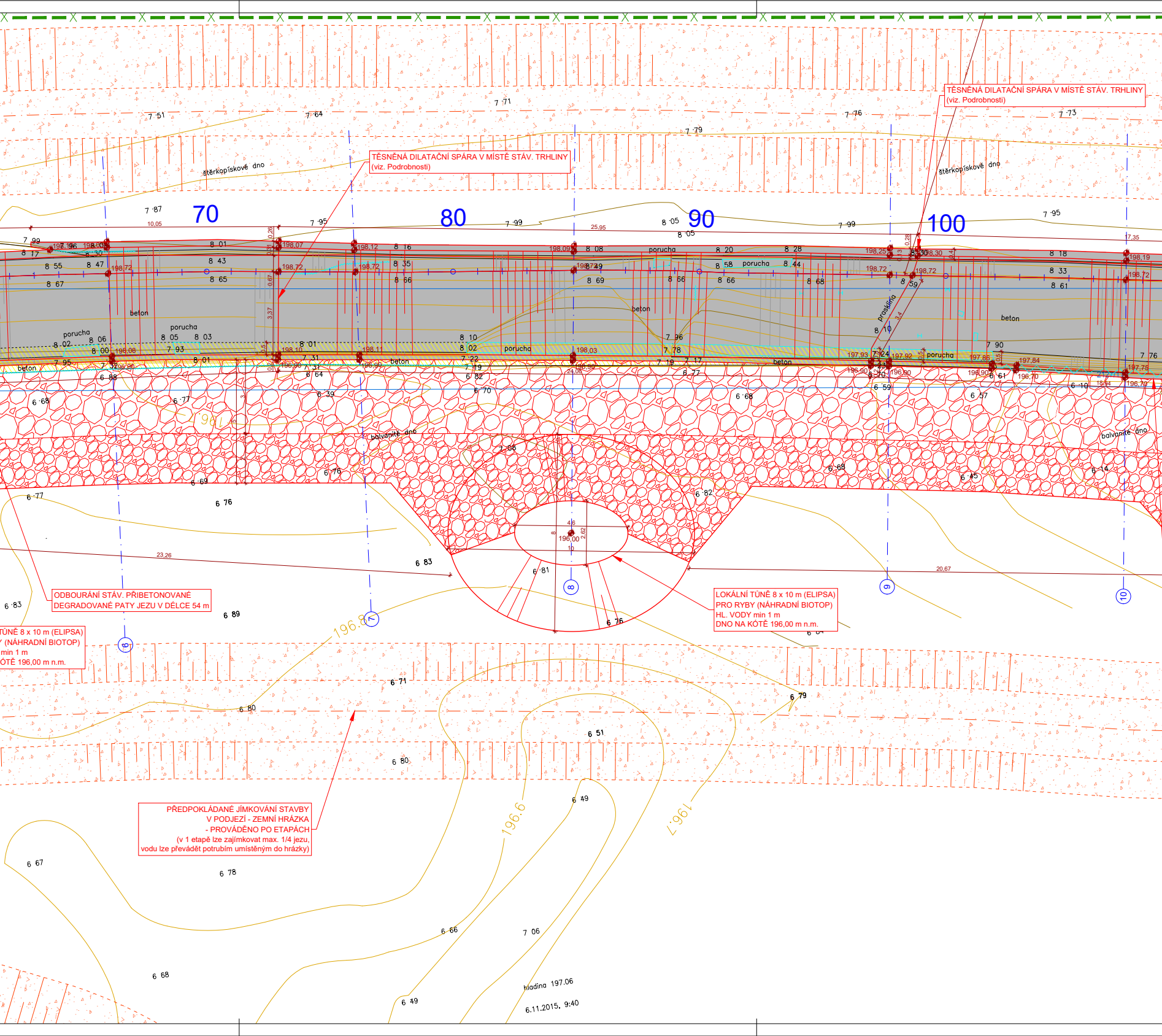
70
80
90
100
štěrkopískové dno
štěrkopískové dno
beton
beton
beton
beton
beton
beton
porucha
porucha
porucha
porucha
porucha
porucha
prasklina
balvanité dno
balvanité dno
7 51
7 64
7 71
7 76
7 73
7 79
7 87
7 95
7 99
7 99
7 95
8 05
8 05
8 01
8 16
8 08
8 20
8 28
8 18
8 43
8 35
8 49
8 58
8 44
8 33
8 65
8 66
8 69
8 66
8 66
8 68
8 61
8 55
8 47
8 67
8 17
8 30
8 59
8 10
8 02
8 10
8 01
8 05
8 03
8 02
8 06
8 00
7 93
7 95
7 96
7 78
7 90
7 76
7 22
7 19
7 18
7 17
7 31
6 88
6 68
6 77
6 64
6 39
6 82
6 70
6 68
6 57
6 59
6 61
6 10
6 69
6 76
6 76
6 68
6 82
6 45
6 14
6 77
6 76
6 83
6 81
6 76
6 83
6 89
6 71
6 79
6 80
6 51
6 80
6 49
6 67
6 78
6 66
7 06
6 68
6 49
198,07
198,12
198,09
198,25
198,30
198,19
198,72
198,72
198,72
198,72
198,72
198,72
198,10
198,11
198,03
198,08
197,93
197,92
197,88
197,84
197,75
196,90
196,90
196,90
196,90
196,70
196,00
10,05
25,95
23,26
20,67
3,37
196.8
196.9
196.7
6
7
8
9
10
hladina 197.06
6.11.2015, 9:40

TĚSNĚNÁ DILATAČNÍ SPÁRA V MÍSTĚ STÁV. TRHLINY
(viz. Podrobnosti)

TĚSNĚNÁ DILATAČNÍ SPÁRA V MÍSTĚ STÁV. TRHLINY
(viz. Podrobnosti)

ODBOURÁNÍ STÁV. PŘIBETONOVANÉ
DEGRADOVANÉ PATY JEZU V DÉLCE 54 m

TŮNĚ 8 x 10 m (ELIPSA)
Y (NÁHRADNÍ BIOTOP)
min 1 m
ÓTĚ 196,00 m n.m.

LOKÁLNÍ TŮNĚ 8 x 10 m (ELIPSA)
PRO RYBY (NÁHRADNÍ BIOTOP)
HL. VODY min 1 m
DNO NA KÓTĚ 196,00 m n.m.

PŘEDPOKLÁDANÉ JÍMKOVÁNÍ STAVBY
V PODJEZÍ - ZEMNÍ HRÁZKA
- PROVÁDĚNO PO ETAPÁCH
(v 1 etapě lze zajímkovat max. 1/4 jezu,
vodu lze převádět potrubím umístěným do hrázky)

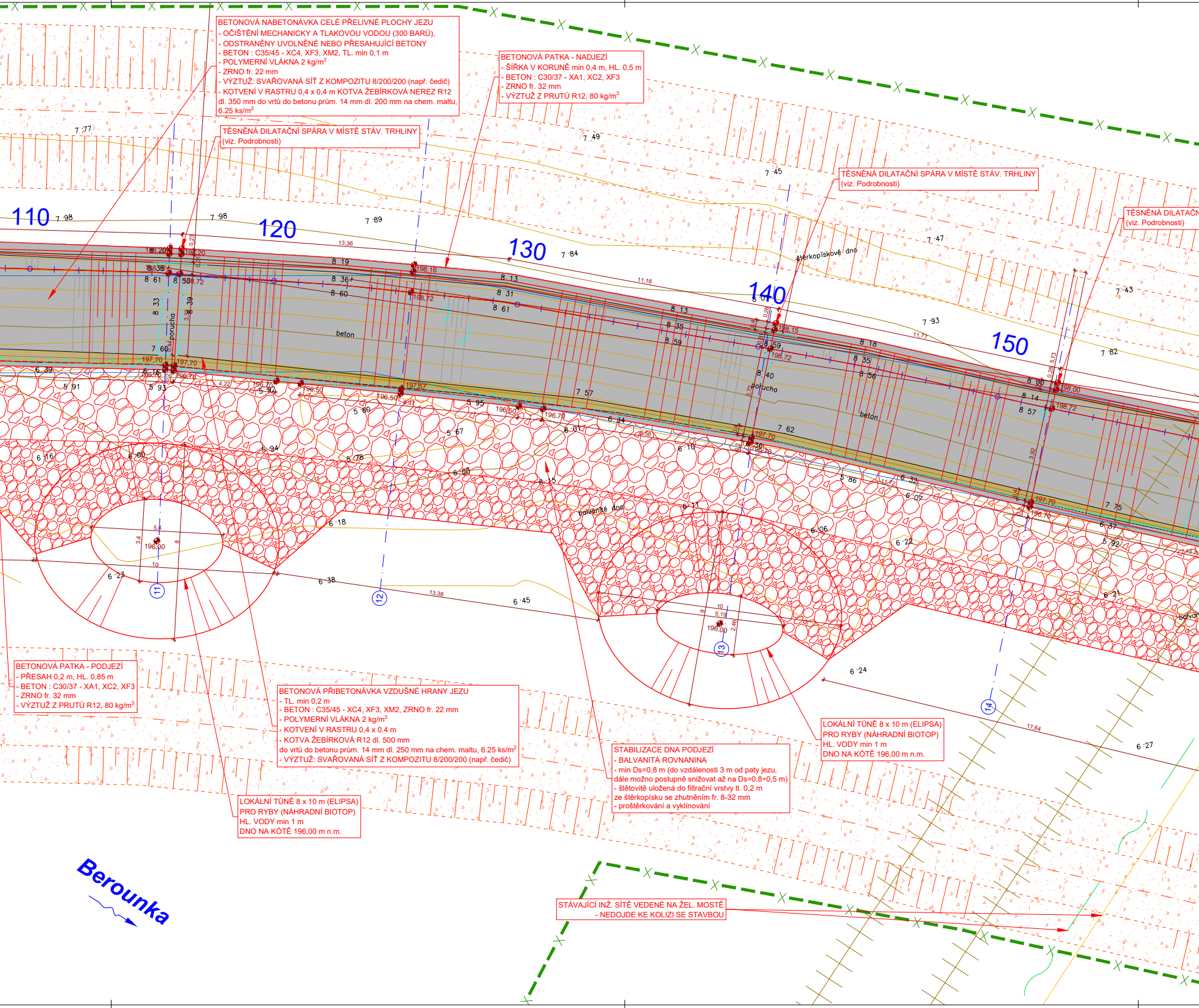
110
120
130
140
150
Berounka
beton
poruchа
štěrkopískové dno
balvanité dno
11
12
13
14
198,20
198,16
198,15
198,00
198,72
197,70
196,70
196,50
196,00
13,36
11,16
11,77
13,38
17,64
8,00
8,00
8,19
8,13
8,18
8,36
8,31
8,35
8,60
8,61
8,59
8,56
8,57
8,14
8,40
7,98
7,89
7,84
7,93
7,82
7,77
7,49
7,45
7,47
7,43
7,60
7,57
7,62
7,75
6,39
6,16
6,00
6,23
6,38
6,45
6,18
6,94
6,15
6,01
6,34
6,10
6,11
6,06
6,22
6,21
6,24
6,27
6,32
6,07
6,37
5,91
5,93
5,94
5,60
5,67
5,78
5,95
5,86
5,92

BETONOVÁ NABETONÁVKA CELÉ PŘELIVNÉ PLOCHY JEZU
- OČIŠTĚNÍ MECHANICKY A TLAKOVOU VODOU (300 BARŮ),
- ODSTRANĚNY UVOLNĚNÉ NEBO PŘESAHUJÍCÍ BETONY
- BETON : C35/45 - XC4, XF3, XM2, TL. min 0,1 m
- POLYMERNÍ VLÁKNA 2 kg/m^3
- ZRNO fr. 22 mm
- VÝZTUŽ: SVAŘOVANÁ SÍŤ Z KOMPOZITU 8/200/200 (např. čedič)
- KOTVENÍ V RASTRU 0,4 x 0,4 m KOTVA ŽEBÍRKOVÁ NEREZ R12
dl. 350 mm do vrtů do betonu prům. 14 mm dl. 200 mm na chem. maltu, 6.25 ks/m^2

BETONOVÁ PATKA - NADJEZÍ
- ŠÍŘKA V KORUNĚ min 0,4 m, HL. 0,5 m
- BETON : C30/37 - XA1, XC2, XF3
- ZRNO fr. 32 mm
- VÝZTUŽ Z PRUTŮ R12, 80 kg/m^3

TĚSNĚNÁ DILATAČNÍ SPÁRA V MÍSTĚ STÁV. TRHLINY
(viz. Podrobnosti)

TĚSNĚNÁ DILATAČNÍ SPÁRA V MÍSTĚ STÁV. TRHLINY
(viz. Podrobnosti)

TĚSNĚNÁ DILATAČN
(viz. Podrobnosti)

BETONOVÁ PATKA - PODJEZÍ
- PŘESAH 0,2 m, HL. 0,85 m
- BETON : C30/37 - XA1, XC2, XF3
- ZRNO fr. 32 mm
- VÝZTUŽ Z PRUTŮ R12, 80 kg/m^3

BETONOVÁ PŘIBETONÁVKA VZDUŠNÉ HRANY JEZU
- TL. min 0,2 m
- BETON : C35/45 - XC4, XF3, XM2, ZRNO fr. 22 mm
- POLYMERNÍ VLÁKNA 2 kg/m^3
- KOTVENÍ V RASTRU 0,4 x 0,4 m
- KOTVA ŽEBÍRKOVÁ R12 dl. 500 mm
do vrtů do betonu prům. 14 mm dl. 250 mm na chem. maltu, 6.25 ks/m^2
- VÝZTUŽ: SVAŘOVANÁ SÍŤ Z KOMPOZITU 8/200/200 (např. čedič)

LOKÁLNÍ TŮNĚ 8 x 10 m (ELIPSA)
PRO RYBY (NÁHRADNÍ BIOTOP)
HL. VODY min 1 m
DNO NA KÓTĚ 196,00 m n.m.

STABILIZACE DNA PODJEZÍ
- BALVANITÁ ROVNANINA
- min Ds=0,8 m (do vzdálenosti 3 m od paty jezu,
dále možno postupně snižovat až na Ds=0,8÷0,5 m)
- štětovitě uložená do filtrační vrstvy tl. 0,2 m
ze štěrkopísku se zhutněním fr. 8-32 mm
- proštěrkování a vyklínování

LOKÁLNÍ TŮNĚ 8 x 10 m (ELIPSA)
PRO RYBY (NÁHRADNÍ BIOTOP)
HL. VODY min 1 m
DNO NA KÓTĚ 196,00 m n.m.

STÁVAJÍCÍ INŽ. SÍTĚ VEDENÉ NA ŽEL. MOSTĚ
- NEDOJDE KE KOLIZI SE STAVBOU

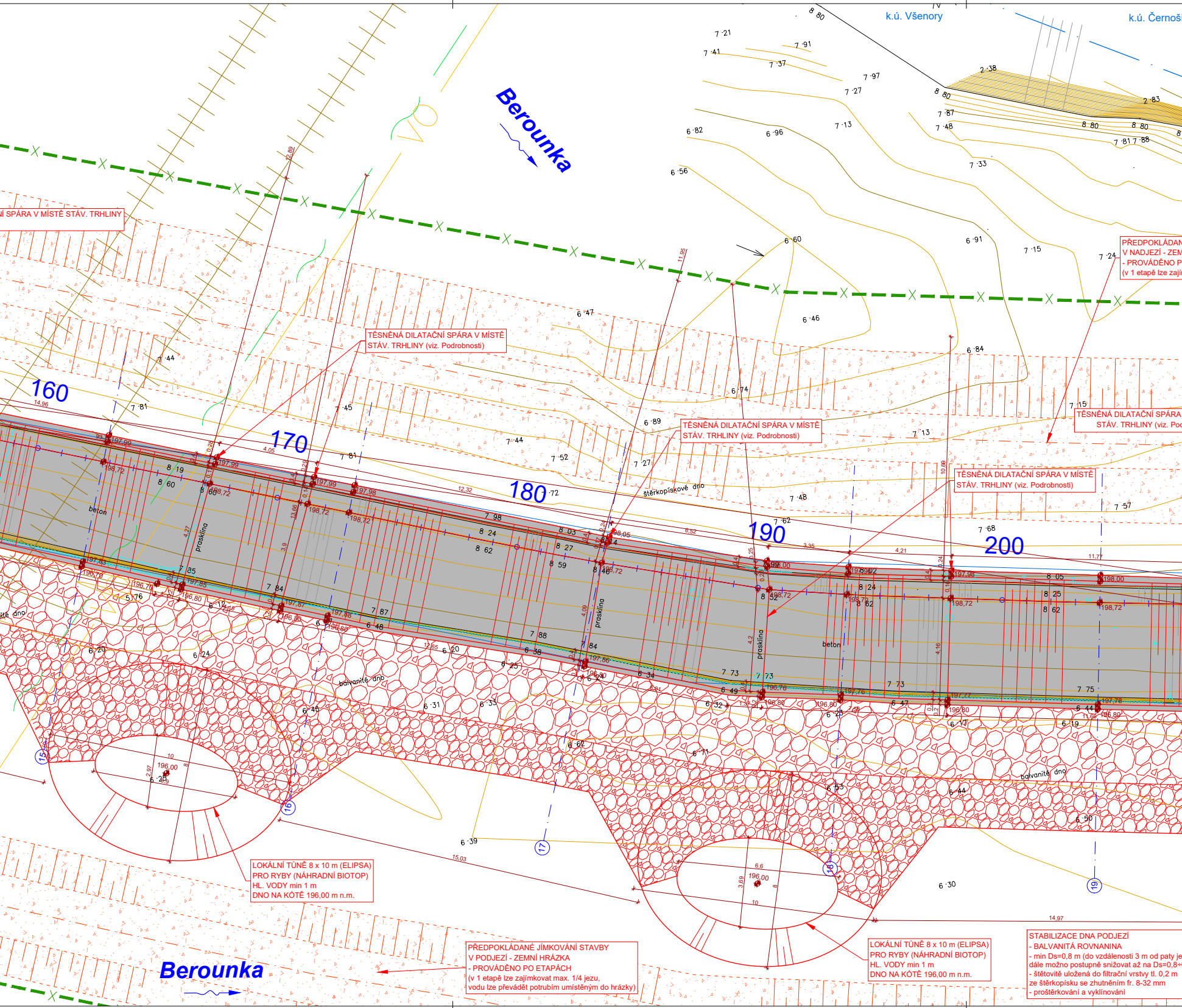
k.ú. Všenory
k.ú. Černoš
Berounka
Berounka
160
170
180
190
200
beton
beton
praskllina
praskllina
praskllina
štěrkopískové dno
balvanité dno
balvanité dno
ité dno
15
16
17
18
19
197,99
197,99
197,98
198,72
198,72
198,72
198,72
198,00
197,98
198,00
197,88
197,87
197,86
197,78
197,77
197,78
196,80
196,80
196,76
196,80
196,00
196,00
12,89
11,95
10,69
14,96
12,32
6,52
3,35
4,21
11,77
12,65
15,03
14,97
4,05
4,27
3,9
13,66
4,09
4,2
4,16
2,97
3,69
10
10
8
8
6,6
2·38
2·83
8·80
8·80
8·80
8·80
7·21
7·41
7·91
7·37
7·97
7·27
7·13
7·87
7·48
7·81
7·88
7·33
6·82
6·96
6·56
6·60
6·91
7·15
7·24
6·47
6·46
6·84
6·74
6·89
7·44
7·81
7·45
7·44
7·52
7·81
7·27
7·13
7·15
7·48
7·62
7·68
7·57
8·19
8·60
8·24
8·62
8·03
8·27
8·59
8·46
8·52
8·24
8·62
8·05
8·25
8·62
7·98
7·85
7·84
7·87
7·88
7·84
7·73
7·73
7·73
7·75
5·76
6·12
6·48
6·20
6·24
6·20
6·38
6·25
6·34
6·49
6·32
6·47
6·44
6·19
6·17
6·45
6·31
6·33
6·62
6·71
6·53
6·44
6·50
6·39
6·25
6·30

Í SPÁRA V MÍSTĚ STÁV. TRHLINY

TĚSNĚNÁ DILATAČNÍ SPÁRA V MÍSTĚ
STÁV. TRHLINY (viz. Podrobnosti)

TĚSNĚNÁ DILATAČNÍ SPÁRA V MÍSTĚ
STÁV. TRHLINY (viz. Podrobnosti)

TĚSNĚNÁ DILATAČNÍ SPÁRA V MÍSTĚ
STÁV. TRHLINY (viz. Podrobnosti)

TĚSNĚNÁ DILATAČNÍ SPÁRA
STÁV. TRHLINY (viz. Pod

PŘEDPOKLÁDAN
V NADJEZÍ - ZEM
- PROVÁDĚNO P
(v 1 etapě lze zají

LOKÁLNÍ TŮNĚ 8 x 10 m (ELIPSA)
PRO RYBY (NÁHRADNÍ BIOTOP)
HL. VODY min 1 m
DNO NA KÓTĚ 196,00 m n.m.

PŘEDPOKLÁDANÉ JÍMKOVÁNÍ STAVBY
V PODJEZÍ - ZEMNÍ HRÁZKA
- PROVÁDĚNO PO ETAPÁCH
(v 1 etapě lze zajímkovat max. 1/4 jezu,
vodu lze převádět potrubím umístěným do hrázky)

LOKÁLNÍ TŮNĚ 8 x 10 m (ELIPSA)
PRO RYBY (NÁHRADNÍ BIOTOP)
HL. VODY min 1 m
DNO NA KÓTĚ 196,00 m n.m.

STABILIZACE DNA PODJEZÍ
- BALVANITÁ ROVNANINA
- min Ds=0,8 m (do vzdálenosti 3 m od paty je
dále možno postupně snižovat až na Ds=0,8÷
- štětovitě uložená do filtrační vrstvy tl. 0,2 m
ze štěrkopísku se zhutněním fr. 8-32 mm
- proštěrkování a vyklínování

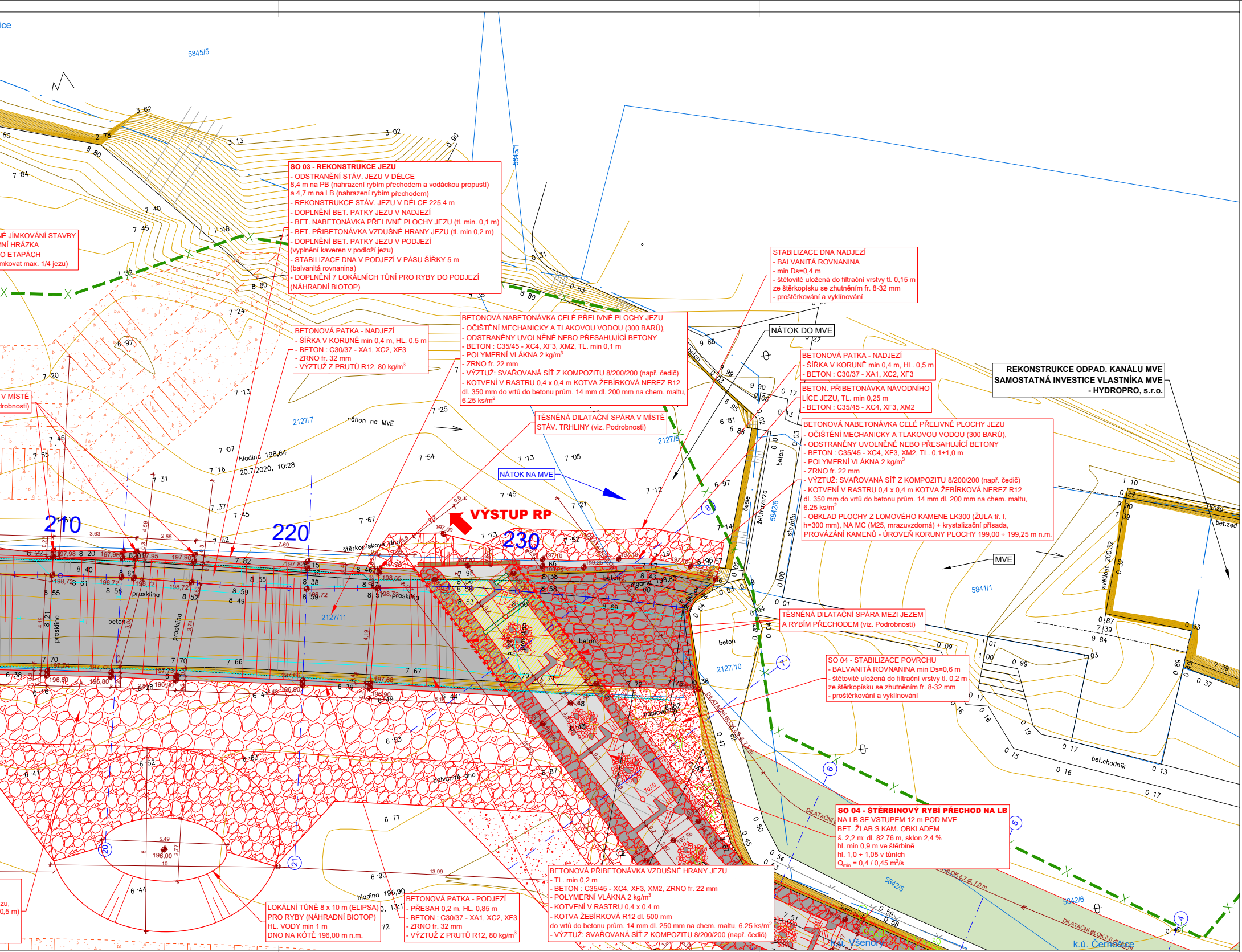
5845/5
5845/1
2127/7
náhon na MVE
hladina 198,64
20.7.2020, 10:28
2127/11
2127/8
2127/10
210
220
230
VÝSTUP RP
NÁTOK NA MVE
NÁTOK DO MVE
MVE
5841/1
5842/8
5842/5
5842/6
češle
žel.traverza
stavidla
beton
prasklina
štěrkopískový ostrov
balvanité dno
hladina 196,90
světlost 200,32
bet.zeď
římsa
bet.chodník
DILATAČNÍ BLOK č.7 dl. 7,0 m
DILATAČNÍ BLOK č.6 dl. 7,5 m
kam.zeď
k.ú. Všenory
k.ú. Černošice
NÉ JÍMKOVÁNÍ STAVBY
MNÍ HRÁZKA
O ETAPÁCH
mkovat max. 1/4 jezu)
V MÍSTĚ
drobnosti)
zu,
0,5 m)
20
21
7
6
5
4

REKONSTRUKCE ODPAD. KANÁLU MVE
SAMOSTATNÁ INVESTICE VLASTNÍKA MVE
- HYDROPRO, s.r.o.

SO 03 - REKONSTRUKCE JEZU
- ODSTRANĚNÍ STÁV. JEZU V DÉLCE
8,4 m na PB (nahrazení rybím přechodem a vodáckou propustí)
a 4,7 m na LB (nahrazení rybím přechodem)
- REKONSTRUKCE STÁV. JEZU V DÉLCE 225,4 m
- DOPLNĚNÍ BET. PATKY JEZU V NADJEZÍ
- BET. NABETONÁVKA PŘELIVNÉ PLOCHY JEZU (tl. min. 0,1 m)
- BET. PŘIBETONÁVKA VZDUŠNÉ HRANY JEZU (tl. min 0,2 m)
- DOPLNĚNÍ BET. PATKY JEZU V PODJEZÍ
(vyplnění kaveren v podloží jezu)
- STABILIZACE DNA V PODJEZÍ V PÁSU ŠÍŘKY 5 m
(balvanitá rovnanina)
- DOPLNĚNÍ 7 LOKÁLNÍCH TŮNÍ PRO RYBY DO PODJEZÍ
(NÁHRADNÍ BIOTOP)

BETONOVÁ PATKA - NADJEZÍ
- ŠÍŘKA V KORUNĚ min 0,4 m, HL. 0,5 m
- BETON : C30/37 - XA1, XC2, XF3
- ZRNO fr. 32 mm
- VÝZTUŽ Z PRUTŮ R12, 80 kg/m^3

BETONOVÁ NABETONÁVKA CELÉ PŘELIVNÉ PLOCHY JEZU
- OČIŠTĚNÍ MECHANICKY A TLAKOVOU VODOU (300 BARŮ),
- ODSTRANĚNY UVOLNĚNÉ NEBO PŘESAHUJÍCÍ BETONY
- BETON : C35/45 - XC4, XF3, XM2, TL. min 0,1 m
- POLYMERNÍ VLÁKNA 2 kg/m^3
- ZRNO fr. 22 mm
- VÝZTUŽ: SVAŘOVANÁ SÍŤ Z KOMPOZITU 8/200/200 (např. čedič)
- KOTVENÍ V RASTRU 0,4 x 0,4 m KOTVA ŽEBÍRKOVÁ NEREZ R12
dl. 350 mm do vrtů do betonu prům. 14 mm dl. 200 mm na chem. maltu, 6.25 ks/m^2

TĚSNĚNÁ DILATAČNÍ SPÁRA V MÍSTĚ STÁV. TRHLINY (viz. Podrobnosti)

STABILIZACE DNA NADJEZÍ
- BALVANITÁ ROVNANINA
- min Ds=0,4 m
- štětovitě uložená do filtrační vrstvy tl. 0,15 m
ze štěrkopísku se zhutněním fr. 8-32 mm
- proštěrkování a vyklínování

BETONOVÁ PATKA - NADJEZÍ
- ŠÍŘKA V KORUNĚ min 0,4 m, HL. 0,5 m
- BETON : C30/37 - XA1, XC2, XF3

BETON. PŘIBETONÁVKA NÁVODNÍHO LÍCE JEZU, TL. min 0,25 m
- BETON : C35/45 - XC4, XF3, XM2

BETONOVÁ NABETONÁVKA CELÉ PŘELIVNÉ PLOCHY JEZU
- OČIŠTĚNÍ MECHANICKY A TLAKOVOU VODOU (300 BARŮ),
- ODSTRANĚNY UVOLNĚNÉ NEBO PŘESAHUJÍCÍ BETONY
- BETON : C35/45 - XC4, XF3, XM2, TL. 0,1÷1,0 m
- POLYMERNÍ VLÁKNA 2 kg/m^3
- ZRNO fr. 22 mm
- VÝZTUŽ: SVAŘOVANÁ SÍŤ Z KOMPOZITU 8/200/200 (např. čedič)
- KOTVENÍ V RASTRU 0,4 x 0,4 m KOTVA ŽEBÍRKOVÁ NEREZ R12
dl. 350 mm do vrtů do betonu prům. 14 mm dl. 200 mm na chem. maltu, 6.25 ks/m^2
- OBKLAD PLOCHY Z LOMOVÉHO KAMENE LK300 (ŽULA tř. I, h=300 mm), NA MC (M25, mrazuvzdorná) + krystalizační přísada, PROVÁZÁNÍ KAMENŮ - ÚROVEŇ KORUNY PLOCHY 199,00 ÷ 199,25 m n.m.

TĚSNĚNÁ DILATAČNÍ SPÁRA MEZI JEZEM A RYBÍM PŘECHODEM (viz. Podrobnosti)

SO 04 - STABILIZACE POVRCHU
- BALVANITÁ ROVNANINA min Ds=0,6 m
- štětovitě uložená do filtrační vrstvy tl. 0,2 m
ze štěrkopísku se zhutněním fr. 8-32 mm
- proštěrkování a vyklínování

SO 04 - ŠTĚRBINOVÝ RYBÍ PŘECHOD NA LB
NA LB SE VSTUPEM 12 m POD MVE
BET. ŽLAB S KAM. OBKLADEM
š. 2,2 m; dl. 82,76 m, sklon 2,4 %
hl. min 0,9 m ve štěrbině
hl. 1,0 ÷ 1,05 v tůních
Q_{min} = 0,4 / 0,45 m^3/s

LOKÁLNÍ TŮNĚ 8 x 10 m (ELIPSA)
PRO RYBY (NÁHRADNÍ BIOTOP)
HL. VODY min 1 m
DNO NA KÓTĚ 196,00 m n.m.

BETONOVÁ PATKA - PODJEZÍ
- PŘESAH 0,2 m, HL. 0,85 m
- BETON : C30/37 - XA1, XC2, XF3
- ZRNO fr. 32 mm
- VÝZTUŽ Z PRUTŮ R12, 80 kg/m^3

BETONOVÁ PŘIBETONÁVKA VZDUŠNÉ HRANY JEZU
- TL. min 0,2 m
- BETON : C35/45 - XC4, XF3, XM2, ZRNO fr. 22 mm
- POLYMERNÍ VLÁKNA 2 kg/m^3
- KOTVENÍ V RASTRU 0,4 x 0,4 m
- KOTVA ŽEBÍRKOVÁ R12 dl. 500 mm
do vrtů do betonu prům. 14 mm dl. 250 mm na chem. maltu, 6.25 ks/m^2
- VÝZTUŽ: SVAŘOVANÁ SÍŤ Z KOMPOZITU 8/200/200 (např. čedič)

LEGENDA:

—	GEODETICKÉ ZAMĚŘENÍ
—	VRSTEVNICE á 0,25 m (vedlejší)
—	VRSTEVNICE á 0,25 m (hlavní)
—	HRANICE PARCEL DLE EVIDENCE KATASTRU NEMOVITOSTÍ
240/7	PARCELNÍ ČÍSLA DLE EVIDENCE KATASTRU NEMOVITOSTÍ
-·-·-	HRANICE KATASTRÁLNÍCH ÚZEMÍ
-·-②	PŘÍČNÝ ŘEZ
-x-x-	DOČASNÝ ZÁBOR BĚHEM VÝSTAVBY (po dobu kratší než 1 rok)
ZS	ZAŘÍZENÍ STAVENIŠTĚ
〰	STÁVAJÍCÍ ZJIŠTĚNÉ (ZAMĚŘENÉ) PORUCHY NA JEZU
—	NAVRHOVANÁ KONSTRUKCE
▨	BOURÁNÍ STÁV. KONSTUKCÍ
■	BETONOVÉ KONSTRUKCE
▨	DŘEVĚNNÉ KONSTRUKCE
▨	STABILIZACE DNA - BALVANITÁ ROVNANINA
✕	STROM S PRŮMĚREM KMENE V CM NAVRŽENÝ K POKÁCENÍ
✕	ODSTRANĚNÍ KŘOVIN A NÁLETŮ
○	OCHRANA STÁV. STROMŮ

STÁVAJÍCÍ SÍTĚ (provozovatel), umístění - ochranná pásma
Poznámka: ochranná pásma jsou znázorněna pouze v místech potenciálně dotčených stavbou

SEZNAM STAVEBNÍCH OBJEKTŮ:

SO 01 BALVANITÝ RYBÍ PŘECHOD NA PB
SO 02 VODÁCKÁ PROPUST
SO 03 REKONSTRUKCE JEZU
SO 04 ŠTĚRBINOVÝ RYBÍ PŘECHOD NA LB

Katastrální území: Všenory (787 272), Černošice (620 386)

Souřadnicový systém S-JTSK, výškový systém Bpv

HLAVNÍ INŽENÝR PROJEKTU	PROJEKTANT	VYPRACOVAL
Ing. David BŮŽEK	Ing. Martin Drahoňovský	Ing. David BŮŽEK

INVESTOR Povodí Vltavy, státní podnik

ENVISYSTEM s.r.o.
U Nikolajky 15, Praha 5
Tel. 2 51 56 60 62-3 , Fax. 2 51 56 09 24
e-mail: info@envisystem.cz

STAVBA

Berounka, ř. km 11,809
- jez Dolní Mokropsy
- výstavba rybího přechodu a vodácké propusti

SPEC.	stavební
STUPEŇ	DPZ
FORMÁT	26 A4
DATUM	02 / 2026
ZAK.ČÍSLO	

OBSAH
SO 03 - REKONSTRUKCE JEZU - CHAR. PŮDORYS

MĚŘÍTKO	ČÍS. VÝKR.
1 : 100	**D.3.2**