

OBEČNÍ ÚŘAD VŠENORY	
Došlo:	11-04-2019
Čj. _____	Pril. _____

**Obecní úřad Všenory**

U Silnice 151,252 31 Všenory

**Věc: Žádost o sdělení informace**

Dobrý den

Prosíme o sdělení informace, zda má Obec Všenory jako vlastník id. 1/2 pozemku par. č. 608 zapsaného na LV č. 501 v k.ú. Všenory vyřešeno užívání celého pozemku druhým spoluvlastníkem a v případě, že existuje nějaké písemná smlouva umožňující užívání celého pozemku, prosíme o její zaslání na email. V případě, že taková smlouva existuje, žádáme o sdělení, jestli byla tato smlouva řádně schválena zastupitelstvem obce. Prosíme dále o poskytnutí informace, jak bylo Obcí Všenory schváleno právo užívání pozemku parc. č. 608 zřízené pro manžele Týleovi.“

Zaslání informace možno na email: .

Ve Všenorech 10.04.2019



# OBEC VŠENORY

U Silnice 151, 252 31 Všenory \* Tel.: 257 711 010\* obec@vsenory.cz  
[www.vsenory.cz](http://www.vsenory.cz) DS: r3qaw5f

Vyřizuje:

E-mail:

Datum: 26.04.2019

Číslo jednací: 0547/2019/OUVSE/MRe

Spisová značka:

Vaše značka: -

**Věc: Žádost o informace dle zákona č. 106/1999 Sb., zákon o svobodném přístupu k informacím**

Na základě Vaší žádosti zaslané mailem dne 10. 4. 2019 sdělujeme následující:


Obec Všenory má na ½ pozemku č. 608 uzavřenu nájemní smlouvu z 1. 1 .2017. Tuto smlouvu Vám v příloze zasíláme.

V zápisech zastupitelstva obce Všenory z let 2016 a 2017, není tato nájemní smlouva uvedena. Právo užívání pozemku č. 608 taktéž není uvedeno v zápisech zastupitelstva obce Všenory z let 2007 a 2008.

S pozdravem

**Bc. Lenka Nejedlíková**

starostka obce



## Nájemní smlouva

**Obec Všenory**

**U Silnice 151**

**252 31 Všenory**

**IČO 241 849**

Bank. Spojení ČS 0389513399/0800

Ing. Zdeňkem Seidlerem

(dále jen pronajímatel)

a

Paní

**Simona Kreuzigová**

uzavřeli níže uvedeného dne, měsíce a roku tuto

### **NÁJEMNÍ SMLOUVU**

dle občanského zákoníku v platném znění

I.

1. Pronajímatel je výhradním vlastníkem ½ pozemku p.č. 608 v k.ú Všenory a obci Všenory zapsané na listu vlastnictví č. 10001 Katastrálního úřadu pro Středočeský kraj, okres Praha-západ, katastrální pracoviště Praha 8, Pod Sídlištěm 9 (dále jen zemědělský půdní fond)
2. Pronajímatel plochu přenechává do nájmu za podmínek uvedených v této smlouvě a nájemce jí do nájmu přijímá.

II.

Nájem se sjednává na dobu neurčitou.

III.

Nájemné je sjednáno v celkové výši 1.100,- Kč /Jedentisícstokorun českých/ ročně.  
Nájemce je povinen zaplatit sjednané nájemné do 31.3. na účet OÚ Všenory tj.  
0389513399/0800, VS 310608 nebo prostřednictvím zasláné složenky nebo do  
pokladny OÚ Všenory.

IV.

Nájemce není oprávněn bez předchozího písemného souhlasu dát zemědělský půdní fond  
nebo její část do podnájmu třetí osobě.

V.

Nájemní smlouvu lze vypovědět v jednoroční lhůtě, a to ke dni 1.října běžného roku,  
dle NOZ 89/2012 Sb., § 677ods.2.

VI.


Cena za pronájem pozemku může být v budoucnosti upravená dle nařízení obce.

VII.

Smluvní strany prohlašují, že si tuto smlouvu před podpisem přečetly, že s jejím obsahem  
souhlasí a na důkaz toho připojují své podpisy.

Smlouva se vyhotovuje ve dvou stejnopisech.

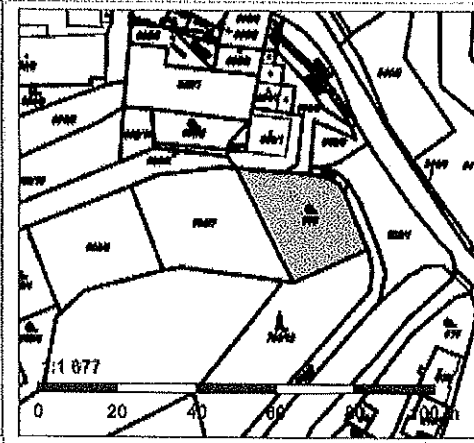
Ve Všenorech 1.1.2017

  
Ing. Zdeněk Seidler  
pronajímatel

  
Simona Kreuzigová

## Informace o pozemku

Parcelní číslo: 608/2  
 Obec: Všenory [5398561/2]  
 Katastrální území: Všenory [787272]  
 Číslo LV: 501  
 Výměra [m<sup>2</sup>]: 550  
 Typ parcely: Parcela katastru nemovitostí  
 Mapový list: DKM  
 Určení výměry: Graficky nebo v digitalizované mapě  
 Druh pozemku: zahrada



## Vlastníci, jiní oprávnění

Vlastnické právo	Podíl
Kreuzigová Simona, .	1/2
Obec Všenory, U Silnice 151, 25231 Všenory	1/2

## Způsob ochrany nemovitosti

Název  
zemědělský půdní fond

## Seznam BPEJ

BPEJ	Výměra
<u>42651/2</u>	550

## Omezení vlastnického práva

Typ  
Věcné břemeno užívání

## Jiné zápisy

Nejsou evidovány žádné jiné zápisy.

Řízení, v rámci kterých byl k nemovitosti zapsán cenový údaj

Nemovitost je v územním obvodu, kde státní správu katastru nemovitostí ČR vykonává Katastrální úřad pro Středočeský kraj, Katastrální pracoviště Praha-západ/2

Zobrazené údaje mají informativní charakter. Platnost k 10.05.2017 13:00:00.